

Документ подписан простой электронной подписью
Информация о владельце:
ФИО: Ястребов Олег Александрович
Должность: Ректор
Дата подписания: 21.06.2022 14:24:49
Уникальный программный ключ:
ca953a0120d891083f939673078ef1a989dae18a

**Федеральное государственное автономное образовательное учреждение
высшего образования «Российский университет дружбы народов»**

Инженерная академия

(наименование основного учебного подразделения (ОУП)-разработчика ОП ВО)

РАБОЧАЯ ПРОГРАММА ДИСЦИПЛИНЫ

Б1.О.02.13 Геология земной коры

(наименование дисциплины/модуля)

Рекомендована МСЧН для направления подготовки/специальности:

21.05.02 Прикладная геология

(код и наименование направления подготовки/специальности)

Освоение дисциплины ведется в рамках реализации основной профессиональной образовательной программы высшего образования (ОП ВО):

Геология нефти и газа

(наименование (профиль/специализация) ОП ВО)

2022 г.

1. ЦЕЛЬ ОСВОЕНИЯ ДИСЦИПЛИНЫ

Целью освоения дисциплины «Геология земной коры» является получение знаний, умений, навыков и опыта деятельности в области геологии земной коры, характеризующих этапы формирования компетенций и обеспечивающих достижение планируемых результатов освоения образовательной программы.

Основными задачами дисциплины являются:

- приобретение студентами общих представлений о формировании, составе и строении земной коры.
- овладение основами строения Земли, роли эндогенных и экзогенных процессов и их роли в развитии рельефа, образования горных пород;
- овладение навыками определения минералов в лабораторных условиях на основании изучения физических свойств, типоморфных и структурно-текстурных особенностей, минеральных ассоциаций;
- описание и классификация структурных форм в земной коре;
- освоение практических методов изучения и описания минералов, магматических, осадочных и метаморфических горных пород, определение их стратиграфических взаимоотношений.

2. ТРЕБОВАНИЯ К РЕЗУЛЬТАТАМ ОСВОЕНИЯ ДИСЦИПЛИНЫ

Освоение дисциплины «Геология земной коры» направлено на формирование у обучающихся следующих компетенций (части компетенций):

Таблица 2.1. Перечень компетенций, формируемых у обучающихся при освоении дисциплины (результаты освоения дисциплины)

Шифр	Компетенция	Индикаторы достижения компетенции (в рамках данной дисциплины)
ОПК-УГСН-2	Способен анализировать базовую горно-геологическую информацию	ОПК-УГСН-2.1 Знает основные разновидности и свойства горных пород, формы их залегания и взаимоотношения, геологические процессы, диагностировать основные минералы и горные породы

3. МЕСТО ДИСЦИПЛИНЫ В СТРУКТУРЕ ОП ВО

Дисциплина «Геология земной коры» относится к **обязательной части** блока Б1 ОП ВО.

В рамках ОП ВО обучающиеся также осваивают другие дисциплины и/или практики, способствующие достижению запланированных результатов освоения дисциплины «Геология земной коры».

Таблица 3.1. Перечень компонентов ОП ВО, способствующих достижению запланированных результатов освоения дисциплины

Шифр	Наименование компетенции	Предшествующие дисциплины/модули, практики*	Последующие дисциплины/модули, практики*
ОПК-УГСН-2	Способен анализировать базовую горно-геологическую информацию	Введение в специальность Основы геологической науки Основы геодезии и топографии	Основы горного дела Геодезическая практика Компьютерные технологии в геологии и горном деле Государственная итоговая аттестация

* - заполняется в соответствии с матрицей компетенций и СУП ОП ВО

4. ОБЪЕМ ДИСЦИПЛИНЫ И ВИДЫ УЧЕБНОЙ РАБОТЫ

Общая трудоемкость дисциплины «Геология земной коры» составляет 8 зачетных единиц.

Таблица 4.1. Виды учебной работы по периодам освоения ОП ВО для ОЧНОЙ формы обучения

Вид учебной работы	ВСЕГО, ак.ч.	Семестр(-ы)	
		3	4
Контактная работа, ак.ч.	140	72	68
Лекции (ЛК)	35	18	17
Лабораторные работы (ЛР)	-	-	-
Практические/семинарские занятия (СЗ)	105	54	51
Самостоятельная работа обучающихся, ак.ч.	94	81	13
Контроль (экзамен/зачет с оценкой), ак.ч.	54	Экзамен 27	Экзамен 27
Общая трудоемкость дисциплины	ак.ч.	288	180
	зач.ед.	8	5
		108	3

5. СОДЕРЖАНИЕ ДИСЦИПЛИНЫ

Таблица 5.1. Содержание дисциплины (модуля) по видам учебной работы

Наименование раздела дисциплины	Содержание раздела (темы)	Вид учебной работы*
Раздел №1. Геология-сложнопостроенный, многопрофильный цикл наук о Земле	Тема 1.1. Объекты современной геологии: Земля и ее оболочки, геологические регионы (континенты, океаны, переходные области).	ЛК, СЗ
	Тема 1.2. Структурно-формационные этажи, ярусы и зоны, ассоциации формаций, горные породы, минералы и химические элементы.	
Раздел №2. Структуры в земной коре	Тема 2.1. Структурные формы и структуры (Слоистые (стратиграфические) структурные формы).	ЛК, СЗ
	Тема 2.2. Залегание стратифицированных горных пород (горизонтальное залегание слоев, наклонное залегание слоев, пликативные формы залегания слоев, структурные карты и методы их построения).	

Наименование раздела дисциплины	Содержание раздела (темы)	Вид учебной работы*
Раздел №3. Формы залегания магматических и метаморфических пород	Тема 3.1. Формы залегания интрузивных пород.	ЛК, СЗ
	Тема 3.2. Формы залегания эффузивных пород.	
	Тема 3.3. Формы залегания метаморфических пород.	
Раздел №4. Минералогия с основами кристаллографии	Тема 4.1. Основы кристаллографии.	ЛК, СЗ
	Тема 4.2. Понятие о минерале и методах исследования минералов.	
	Тема 4.3. Описание минералов.	
	Тема 4.4. Генезис минералов.	ЛК, СЗ
	Тема 4.5. Экспрессное определение минералов.	

* - заполняется только по **ОЧНОЙ** форме обучения: ЛК – лекции; ЛР – лабораторные работы; СЗ – семинарские занятия.

6. МАТЕРИАЛЬНО-ТЕХНИЧЕСКОЕ ОБЕСПЕЧЕНИЕ ДИСЦИПЛИНЫ

Таблица 6.1. Материально-техническое обеспечение дисциплины

Тип аудитории	Оснащение аудитории	Специализированное учебное/лабораторное оборудование, ПО и материалы для освоения дисциплины (при необходимости)
Лекционная	Аудитория для проведения занятий лекционного типа, оснащенная комплектом специализированной мебели; доской (экраном) и техническими средствами мультимедиа презентаций.	г. Москва, ул. Орджоникидзе, д. 3
Семинарская	Аудитория для проведения занятий семинарского типа, групповых и индивидуальных консультаций, текущего контроля и промежуточной аттестации, оснащенная комплектом специализированной мебели и техническими средствами мультимедиа презентаций.	г. Москва, ул. Орджоникидзе, д. 3 (Учебная аудитория для лабораторных и практических занятий) № 510 Комплект специализированной мебели: рабочее место обучающегося (30 шт.), рабочее место преподавателя (1 шт), доска для мела. Технические средства: проекционный экран с электроприводом View Screen. Коллекция учебных геологических карт Коллекция минералов и горных пород. Имеется Wi-Fi сеть интернет.
		г. Москва, ул. Орджоникидзе, д. 3 (Учебная лаборатория для лабораторных и практических занятий), каб. № 505

Тип аудитории	Оснащение аудитории	Специализированное учебное/лабораторное оборудование, ПО и материалы для освоения дисциплины (при необходимости)
		Комплект специализированной мебели: рабочее место обучающегося (16 шт.), рабочее место преподавателя (1 шт), доска для мела. Вытяжной шкаф Инструкция по работе с микроскопом МБС-2. Руководство по работе с коллекцией камней и минералов. Технические средства: Микроскоп МБС-2. Коллекция камней (горных пород) и минералов. Имеется Wi-Fi сеть интернет.
Для самостоятельной работы обучающихся	Аудитория для самостоятельной работы обучающихся (может использоваться для проведения семинарских занятий и консультаций), оснащенная комплектом специализированной мебели и компьютерами с доступом в ЭИОС.	г. Москва, ул. Орджоникидзе, д. 3

* - аудитория для самостоятельной работы обучающихся указывается **ОБЯЗАТЕЛЬНО!**

7. УЧЕБНО-МЕТОДИЧЕСКОЕ И ИНФОРМАЦИОННОЕ ОБЕСПЕЧЕНИЕ ДИСЦИПЛИНЫ

Основная литература:

1. Короновский, Н. В. Геология : учебное пособие для вузов / Н. В. Короновский. — 2-е изд., испр. и доп. — Москва : Издательство Юрайт, 2022. — 194 с. — (Высшее образование). — ISBN 978-5-534-07789-6. — Текст : электронный // Образовательная платформа Юрайт [сайт]. — URL: <https://urait.ru/bcode/492846>

2. Кочнев, А. П. Структурная геология. Анализ геологического строения территории : учебное пособие / А. П. Кочнев, Р. Н. Иванова. — Иркутск : ИРНТУ, 2019. — 94 с. — Текст : электронный // Лань : электронно-библиотечная система. — URL: <https://e.lanbook.com/book/217091> — Режим доступа: для авториз. пользователей.

3. Минералогия с основами кристаллографии : учебное пособие для вузов / В. А. Буланов, А. И. Сизых, А. А. Белоголов ; под научной редакцией Ф. А. Летникова. — 2-е изд., перераб. и доп. — Москва : Издательство Юрайт, 2022. — 230 с. — (Высшее образование). — ISBN 978-5-534-07310-2. — Текст : электронный // Образовательная платформа Юрайт [сайт]. — URL: <https://urait.ru/bcode/506931>

Дополнительная литература:

1. Структурная геология : практикум : [16+] / авт.-сост. В. А. Гридин, В. М. Харченко, А. А. Рожнова ; Северо-Кавказский федеральный университет. – Ставрополь : Северо-Кавказский Федеральный университет (СКФУ), 2017. – 136 с. : ил. – Режим доступа: по подписке. – URL: <https://biblioclub.ru/index.php?page=book&id=483824> – Библиогр.: с. 127. – Текст : электронный.

2. Кныш, С. К. Структурная геология : учебное пособие / С. К. Кныш ; Национальный исследовательский Томский политехнический университет. – Томск : Издательство Томского политехнического университета, 2015. – 223 с. : ил., табл., схем. – Режим доступа: по подписке. – URL: <https://biblioclub.ru/index.php?page=book&id=442112> – Библиогр. в кн. – ISBN 978-5-4387-0587-1. – Текст : электронный.

3. Мирошникова, Л. К. Введение в минералогию : учебное пособие / Л. К. Мирошникова. — Норильск : ЗГУ им. Н.М. Федоровского, 2021. — 87 с. — ISBN 978-5-89009-739-2. — Текст : электронный // Лань : электронно-библиотечная система. — URL: <https://e.lanbook.com/book/224543> — Режим доступа: для авториз. пользователей.

Ресурсы информационно-телекоммуникационной сети «Интернет»:

1. ЭБС РУДН и сторонние ЭБС, к которым студенты университета имеют доступ на основании заключенных договоров:

- Электронно-библиотечная система РУДН – ЭБС РУДН
<http://lib.rudn.ru/MegaPro/Web>

- ЭБС «Университетская библиотека онлайн» <http://www.biblioclub.ru>

- ЭБС Юрайт <http://www.biblio-online.ru>

- ЭБС «Консультант студента» www.studentlibrary.ru

- ЭБС «Лань» <http://e.lanbook.com/>

- ЭБС «Троицкий мост»

2. Базы данных и поисковые системы:

- электронный фонд правовой и нормативно-технической документации
<http://docs.cntd.ru/>

- поисковая система Яндекс <https://www.yandex.ru/>

- поисковая система Google <https://www.google.ru/>

- реферативная база данных SCOPUS

<http://www.elsevierscience.ru/products/scopus/>

Учебно-методические материалы для самостоятельной работы обучающихся при освоении дисциплины/модуля:*

1. Курс лекций по дисциплине «Геология земной коры».




* - все учебно-методические материалы для самостоятельной работы обучающихся размещаются в соответствии с действующим порядком на странице дисциплины **в ТУИС!**

8. ОЦЕНОЧНЫЕ МАТЕРИАЛЫ И БАЛЛЬНО-РЕЙТИНГОВАЯ СИСТЕМА ОЦЕНИВАНИЯ УРОВНЯ СФОРМИРОВАННОСТИ КОМПЕТЕНЦИЙ ПО ДИСЦИПЛИНЕ

Оценочные материалы и балльно-рейтинговая система* оценивания уровня сформированности компетенций (части компетенций) по итогам освоения дисциплины «Геология земной коры» представлены в Приложении к настоящей Рабочей программе дисциплины.

* - ОМ и БРС формируются на основании требований соответствующего локального нормативного акта РУДН.

РАЗРАБОТЧИКИ:

Доцент департамента недропользования и нефтегазового дела		Бугина В.М.
Должность, БУП	Подпись	Фамилия И.О.
Доцент департамента недропользования и нефтегазового дела		Георгиевский А.Ф.
Должность, БУП	Подпись	Фамилия И.О.
Ст. преподаватель департамента недропользования и нефтегазового дела		Абдулла И.
Должность, БУП	Подпись	Фамилия И.О.

РУКОВОДИТЕЛЬ БУП:

Доцент департамента недропользования и нефтегазового дела		Котельников А.Е.
Наименование БУП	Подпись	Фамилия И.О.

РУКОВОДИТЕЛЬ ОП ВО:

Директор департамента недропользования и нефтегазового дела		Котельников А.Е.
Должность, БУП	Подпись	Фамилия И.О.